

ATTIVITA' 2020



rifugi di lombardia

rifugi.lombardia.it



IL DIRETTIVO HA RITENUTO DI SOSPENDERE
L'INIZIATIVA "GIRARIFUGI E ALPEGGI" PER 1 ANNO
VISTO I PROBLEMI CON LA PANDEMIA,
L'INCERTEZZA DELLA STAGIONE
E ANCHE LE DISPOSIZIONI CHE IMPEDIVANO DI
CONSEGNARE MATERIALE CARTACEO AGLI OSPITI


Un'iniziativa di



con il patrocinio



rifugi.lombardia.it



ANCHE NEL 2020 SONO STATE STAMPATE

PIU' DI 650.000 TOVAGLIETTE

PER LE ZONE:

BRESCIA

BERGAMO

ALTA VALTELLINA

GRUPPO ORTLES-CEVEDALE

VALMALENCO

OROBIE VALTELLINESI

VALCHIAVENNA E VALMASINO

E ANCHE UNA TOVAGLIETTA "REGIONALE" ...

650.000 TOVAGLIETTE X 0,028 CAD. = 18.200 € + IVA

CON IL CONTRIBUTO DI:

ERSAF —> 5.000 € (distribuiti per le varie zone con tovagliette ad-hoc +
tovaglietta “regionale”)

PARCO STELVIO —> 2.500 € (per i soli rifugi del Parco Stelvio)

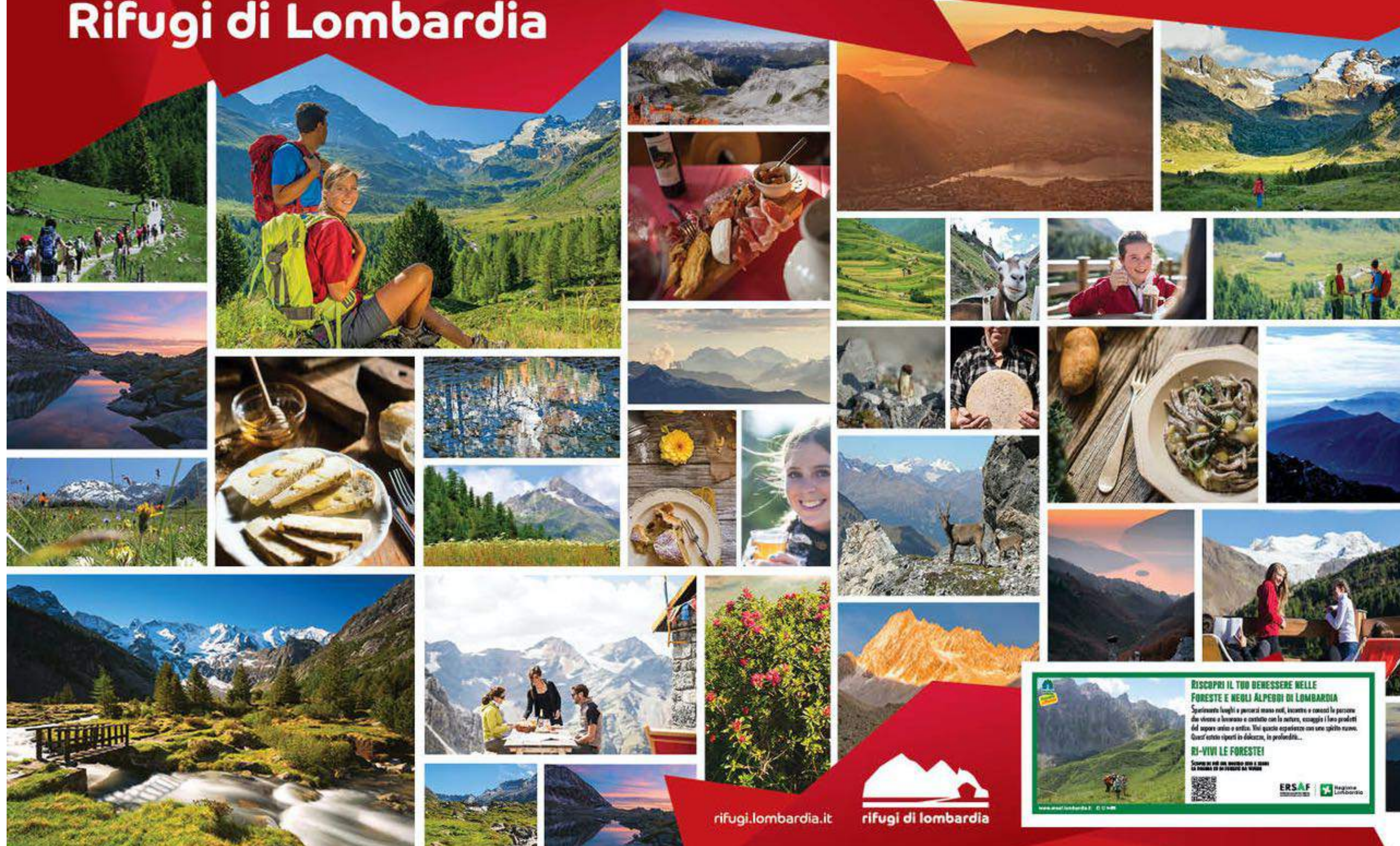
SPONSOR PRIVATI —> 2.000 € (per le tovagliette di Bergamo)

LA RESTANTE QUOTA CON I CONTRIBUTI DEI SOCI
E BILANCIO ASSORIFUGI

Le tue avventure nei Rifugi di Lombardia

condividi la tua estate

#rifugilombardia  



rifugi.lombardia.it



RISCRIVI IL TUO BENESSERE NELLE FORESTE E NEGLI ALPEDI DI LOMBARDIA
Sperimenta luoghi e percorsi meno noti, incontro e raccogli la passione che vive in montagna e condivide con la natura, raccogli i loro prodotti dal sapore unico e netto. Vivi questa esperienza con uno spirito nuovo. Quest'estate riparti in dolcezza, in profondità...
RI-VIVI LE FORESTE!
Scopri di più sul nuovo sito e sulla LA FORESTA DI RIFUGIO DA WAGH



ERSAF Regione Lombardia

SCOPRI I RIFUGI E ALPEGGI DI LOMBARDIA

provincia di Brescia

Al Bait
Al lago del Mortirolo
Alla Cascata
Almici
Alpini di Campovecchio
Alpini Monte Cimoseo
Aviolo Sandro Occhi
Baita Adamè
Baita Iseo
Baitone
Bozzi A
Campei de Sima
Campione
Città di Lissone
Colombè
Croce di Ghitti Giliola
De Marie
Elena Tironi a Rosello
Garibaldi
Gnutti Serafino
Laeng
Loa
Malga Stain
Maria e Franco
Medelet
Mola
Monte Stino
Passo Crocedomini
Petit pierre
Piardi
Pirlo Giorgio allo Spino
Premassone
Prudenzi
San Fermo

Stella Alpina Fabrezza
Tassara
Tita Secchi
Tonolini
Torsoleto
Val Brandet
Mal Malga
Valdaione
Valmalza
Valtrompia

provincia di Como

Alpetto di Torno
Anna Maria
Bugone
Dalco
De Grandi Adamoli

alpeggi di Lombardia

Alpe Azzaredo BG
Alpe Cavizzola BG
Alpe Nevel BG
Alpe Valmezzana BG
Alpe Vivione BG
Alpe Adamé BS
Alpe Cigoletto-Poffe BS
Alpe Colle Vareno BS
Alpe Corti Rè Campo BS
Alpe Rondeneto BS
Alpe Rosello BS

provincia di Bergamo

Albani
Alpe Corte Bassa
Balicco
Barbellino
Baroni al Brunone
Benigni
Campel
Capanna 2000
Cespedosio
Coca
Curò
F.lli Calvi
F.lli Longo
Gherardi

Garzirola
Martina
Menaggio
Murelli
Prabello

Grassi
G. A Cimon della Bagozza
Laghi Gemelli
Magnolini
Monte Poietio
Olmo Rino
Parafulmine
Passo S.Marco 2000
Pian de la Palù
Resegone
Tagliaferri
Terre Rosse
Valle del Drago
Vivione

Riella
San Jorio
SEV
Venini Galbiga

Alpe Tabano CO
Alpe Barconcelli LC
Alpe Costa del Palio LC
Alpe Boron SO
Alpe Campagneda SO
Alpe Culino SO
Alpe Gusone SO
Alpe Legnone SO
Alpe Stavello SO
Alpe Vallecetta SO
Alpe Verva SO

provincia di Sondrio

Allievi Bonacossa
Alpe Granda
Alpe Lago
Alpe Musella
Alpe Piazza
Alpe Ponte
Antonoli
Baita del Capriolo
Baita Motin
Beniamino
Berni
Bertacchi
Bignami
Bonetta
Bosio Galli
Branca
Brasca
Bresciadega
Cà Runcasch
Campo
Carate

Casati
Cassana
Centro della montagna
Chalet dei Rododendri
Chiavenna
Cometti
Cristina
Cristina in Val Belviso
Del Grande Camerini
Della Corte
Dordona
Eita
Federico in Dosdè
Frasnedo
Garibaldi allo Stelvio
Gerli e Porro
Ghiacciaio dei Forni
Gianetti
Gino e Massimo
Il Pirata
La Baita

provincia di Lecco

Alpinisti Monzese
Antonietta al Pialeral
Azzoni
Baita della Luna
Bietti Buzzi
Bogani
Brioschi
Buzzeni
Capanna Vittoria
Casari

Casera Vecchia
Cazzaniga Merlini
Consigliere Marisa
Elisa
Falc
Gran Baita
Griera
Lecco
Madonna della Neve
Marchett

La Locanda
Longoni
Luna Nascente
Mai Tardi
Malghera
Marco e Rosa
Marinelli Bombardieri
Mello
Motta
Omio
Osteria Alpina
Palù
Pizzini
Ponti
Poschiavino
Quinto Alpini Bertarelli
Rasega
Salmurano
Savogno
Schiazzera
Scoggione

Scotti
Stella Alpina
Tartaglione Crispo
Trona Soliva
Uschione
Valtellina
Ventina
Viola
Zoia

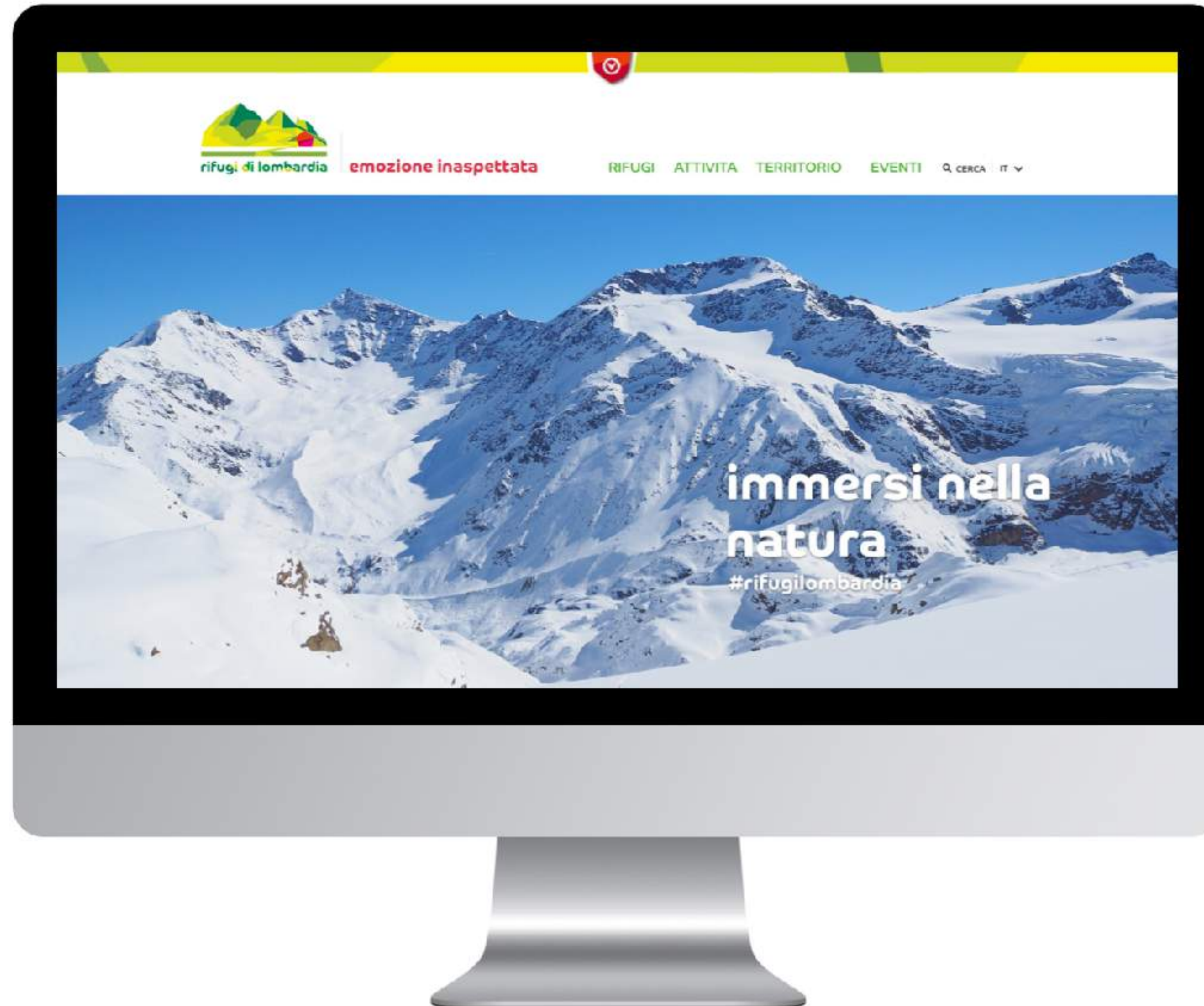
Nicola
Porta
Ratti Cassin
Riva
Rocca Locatelli
Roccoli Lorla
Rosalba
Santa Rita
Sassi Castelli
Shambalà

Soldanella
Sora Casari
Stella
Stoppani
Tavecchia
Valbiandino

Restyling Sito

www.rifugi.lombardia.it

1999 - 2019
Vent'anni di Associazione



2 MLN DI ACCESSI /ANNO

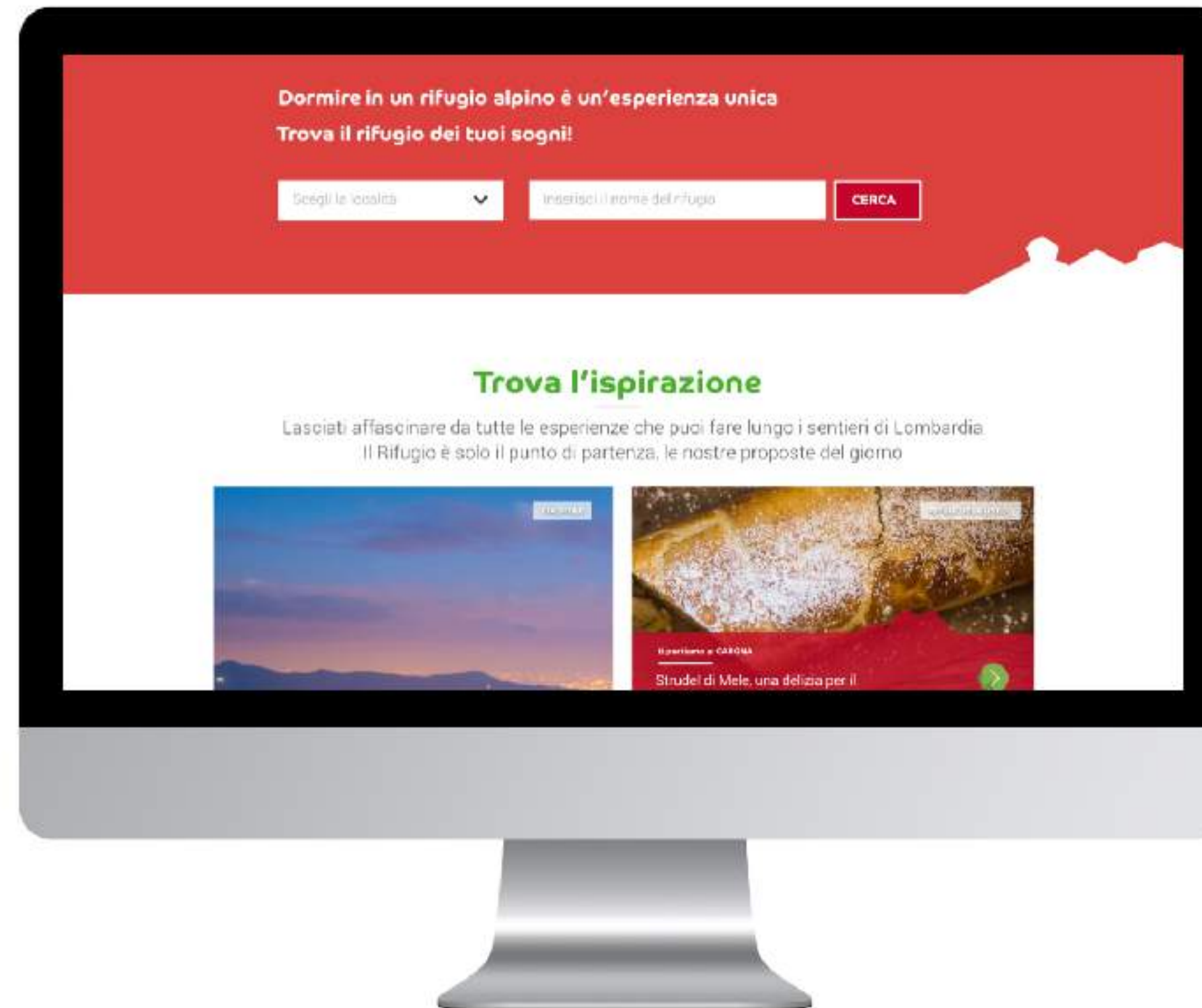
QUASI 400 PAGINE REALIZZATE

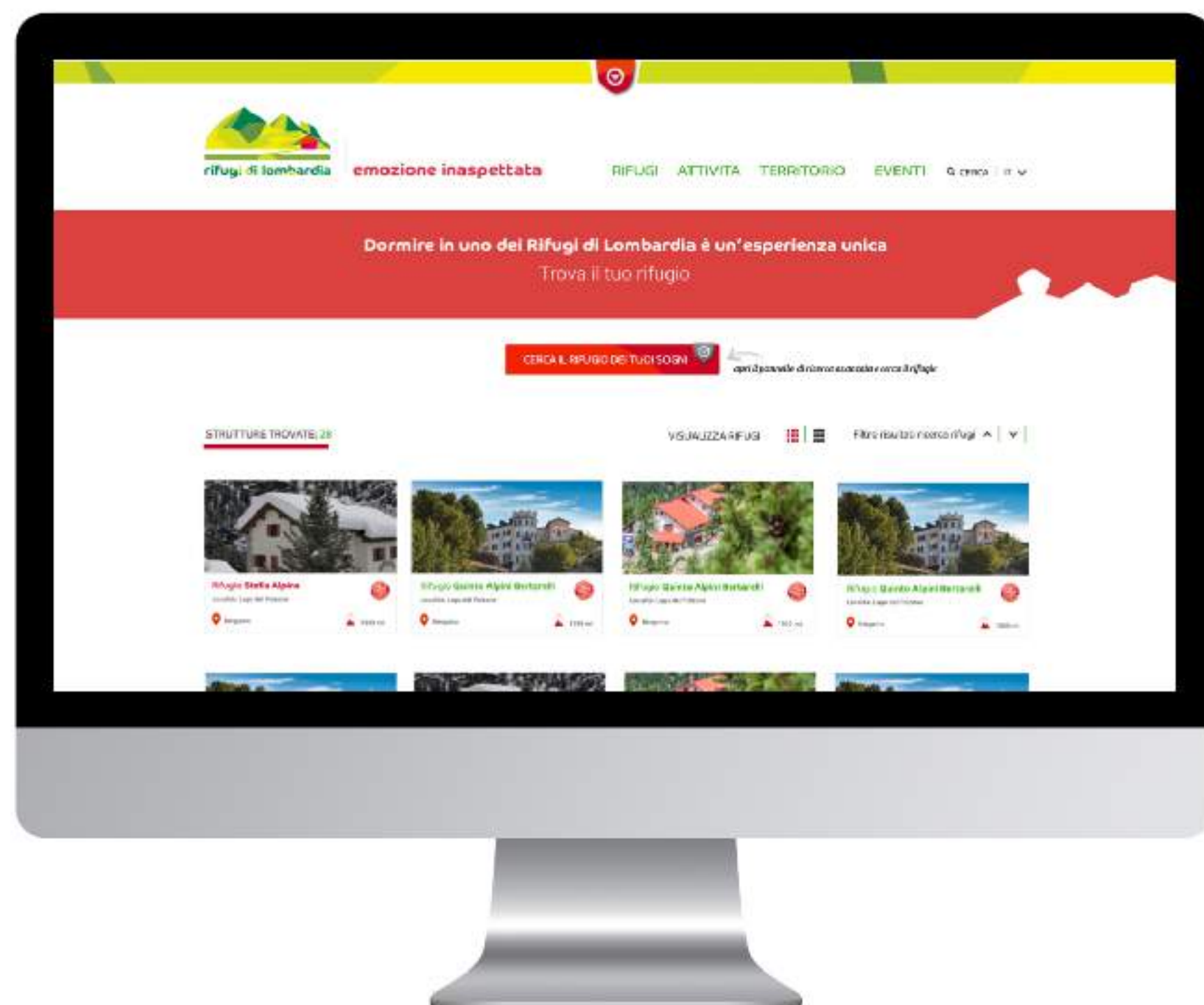
200 PROPOSTE DI GITE

90 PAGINE DI APPROFONDIMENTI
(territorio, sicurezza, come andare in montagna)

ONE-PAGINE RELATIVE AL TERRIOTRIO

**SEMPRE NELLA PRIMA PAGINA DI GOOGLE
E SEMPRE NEI PRIMI 3 RISULTATI**





STIAMO INVESTENDO MOLTO E ANDREMO AVANTI
ANCHE NEL 2021 SULLE PROPOSTE DI GITE
E SULLA FORMAZIONE DELLE PERSONE CHE SI
VOGLIONO AVVICINARE ALLA MONTAGNA...

... e sui social

4/5 post a settimana sia su Facebook che Instagram

70.893 persone che ci seguono su Facebook

45.785 followers su Instagram

47.800 foto condivise con **#rifugilombardia**



IN ESTATE CI FACCIAMO AIUTARE NELLA GESTIONE DEI SOCIAL
DA UNA AGENZIA, IN INVERNO VENGONO GESTITI DAI VOLONTARI



#rifugilombardia

Spazio alle vostre emozioni.
In attesa di ritrovarci insieme nei Rifugi di Lombardia.

Rifugi di Lombardia
Appassionati di natura
rifugi.lombardia.it

sentirsi a casa il profumo del sottobosco semplicità delle cose
 aria fresca accoglienza thè caldo e una fetta di torta **libertà** osservare le aquile
 giocare a carte **natura** calore umano ospitalità suonare la chitarra
 armonia silenzio cinema sotto le stelle felicità scoprire nuovi itinerari
 ritornare bambini polenta e funghi **larghi orizzonti**
 girarifugi cori alpini equilibrio annusare il profumo dei fiori amicizia
 serenità **allegria** tranquillità dormire in rifugio pace
bellezza osservazioni astronomiche sorrisi trekking **cieli stellati**
 sentire il rumore del torrente relax affondare lo scarpone nella pietraia
 mangiare in rifugio **avventura** pizzoccheri profumo di buon cibo
 laghetti alpini paesaggi sconfinati **voglia di** escursioni in montagna
 alpinismo equilibrio **rifugi di lombardia** risvegliare i sensi
 stendersi sui prati **condivisione** aria pura
 conquistare la vetta insieme **amicizia** mangiare la cioccolata in vetta
 vivere la montagna, respirarla gioia purezza
 mountain bike **leggerezza** il vento sulla faccia **estate**
 perdere lo sguardo oltre le nuvole ammirare un tramonto in compagnia
osservare le cime crostata ai frutti di bosco adrenalina scalare
 mente libera sorridere **chiacchierare in rifugio** ritrovare il legame con la terra
 emozioni respirare aria pura intimità stare in compagnia
 eventi magia fischio delle marmotte **fatica** natura incontaminata
 spensieratezza **cibo autentico** vin brulè
 stare insieme ammirare il sole che sorge zaino in spalla **rifugio**
 pane, burro e marmellata stringersi le mani in vetta
immensità camminare lungo sentieri infiniti
 il sole caldo sul viso riempire i polmoni di aria fresca ammirare l'alba

#rifugilombardia

Spazio alle vostre parole ed emozioni raccolte in queste settimane di difficoltà e distanza. In attesa di ritrovarci insieme nei rifugi di Lombardia.

Rifugi di Lombardia
Appassionati di natura
rifugi.lombardia.it



Rifugi di Lombardia
The new way of happiness.



Adv Luglio



  #rifugilombardia

Scopri l'ospitalità dei Rifugi di Lombardia
rifugi.lombardia.it

Si Riparte Mercoledì ore 20.30 Montagne di Lombardia
Antenna 3 , la bellezza , bontà dei suoi rifugi , passione ed
emozioni da vivere insieme , ricordi e immagini
suggestive

Vi aspetto , come sempre con immenso affetto 👍👍❤️❤️

Non mancate 😊😊

👍 Mi piace

💬 Commenta

“Montagne di Lombardia”
trasmissione televisiva su
Antenna 3





Rivista Amica (DISTRIBUITA NEI SUPERMERCATI IPERAL IN 100.000 COPIE AL MESE)

42 territorio e divertimento

Rifugio Cristina, a misura di famiglia, nel cuore delle Alpi Valtellesi

rifugi e agriturismi

Non lontano dal caos di città come Milano e Bergamo, immerso in un'atmosfera magica, sorge il rifugio Cristina. Fondato nel 1919 è gestito dalla famiglia Bricalli da quattro generazioni. Dalle origini alle escursioni della zona, scopriamo tutto quello che c'è da sapere



©Archivio Rifugi Lombardia - Marin Forcella

Un affare di famiglia

Oggi il rifugio è ancora di proprietà della famiglia Bricalli: Vania e il marito Marcello sono gli esponenti della quarta generazione. A loro spetta il compito di portare avanti questa pesante e gloriosa eredità e mantenere viva l'anima del Cristina. La missione, in fondo, è sempre la stessa, da 100 anni a questa parte: offrire ristoro e accoglienza agli amanti della montagna, dagli alpinisti esperti alle famiglie in cerca di una semplice fuga dalla quotidianità.

Gli accessi al rifugio

Sono diversi i punti di accesso per raggiungere "il Cristina". Si può partire dalle dighe di Campomoro, dal parcheggio di Campaccio oppure dal Sasso dell'Agello, seguendo itinerari relativamente brevi e adatti anche alle famiglie. In questi casi, le passeggiate non presentano particolari difficoltà e possono essere compiute in poco più di un'ora. Decisamente più faticosa è invece la salita da Caspoggio, il cui tempo di percorrenza può raggiungere anche le 3 ore e mezza.

Escursioni e gite per tutti i gusti

La posizione strategica rende il rifugio della famiglia Bricalli un ottimo punto di partenza (o arrivo) per affascinanti itinerari. Tra questi spicca l'escursione ai laghi di Campagneda. Una camminata facile, ma molto panoramica, adatta a tutti, bambini compresi. Il percorso permette in un'ora e mezza di raggiungere anche il vicino rifugio Zoia (vedi box). Per gli alpinisti più esperti, invece, tappa immancabile è la salita al Pizzo dello Scalino.



La mappa



©Archivio Rifugi Lombardia
Marin Forcella

territorio e divertimento 43

Rifugio Zoia, relax e camminate

Molto vicino alle dighe di Campomoro si trova invece il Rifugio Zoia, gestito da Emanuele e Fabio Bergomi. Costruito nel 1929 e recentemente ristrutturato, offre a tutti gli amanti della montagna un solido punto d'appoggio per una vacanza all'insegna del relax. Oltre alla tipica cucina valtellinese, infatti, il rifugio è dotato di una sauna finlandese ed è ideale per intraprendere diverse escursioni panoramiche. Dal giro del lago di Gera all'escursione sul ghiacciaio del Sellaria ce n'è per tutti i gusti.

Per info: www.rifugiozoia.it;
rifugiozoia@gmail.com; 349 0061085
- 0342 451405



“Costruito nel 1919, il rifugio venne realizzato da Ersilio Bricalli e fu dedicato alla moglie Cristina, dalla quale ancora oggi prende il nome”

La Lombardia è un autentico scrigno di meraviglie, esplora nuovi percorsi e scegli tra i numerosi rifugi che rendono questo territorio una meta unica per ogni tipo di vacanza.



Scopri l'ospitalità dei Rifugi di Lombardia | www.rifugi.lombardia.it | [@rifugiolombardia](https://twitter.com/rifugiolombardia)

VIGNETTE COVID



...per il 2021 si stanno realizzando vignette su come andare in montagna...

COLLABORAZIONI



+





+



ABBIAMO PARTECIPATO A UN CONCORSO A LIVELLO EUROPEO
INDETTO DA NORTH FACE

SONO STATI PRESENTATI 3 PROGETTI
DI CUI 2 SONO STATI FINANZIATI CON 30.000
CHE SONO ANDATI TUTTI A BENEFICIO DEI GESTORI



MALGHE E RIFUGI



SAFETY (RIMBROSO PRODOTTI COVID)



MALGHE E RIFUGI

23 RIFUGI CONINVOLTI

(tutti quelli che hanno fatto domanda)

con rimborsi fino a 1000 €

Ai gestori si chiedeva di offrire agli utenti
una parte del formaggio acquistato



+



SAFETY (RIMBROSO PRODOTTI COVID)

27 RIFUGI CONINVOLTI

(tutti quelli che hanno fatto domanda)

con rimborsi fino a 700 €



+



OLTRE AL RITORNO ECONOMICO DELL'INIZIATIVA C'E' STATO ACHE UN
IMPORTANTE RITORNO DI IMMAGINE:
NORTH FACE HA INFATTI CREATO UNA SERIE DI CONTENUTI WEB, SOCIAL E
CARTACEI IN CUI SI PARLA DEI DUE PROGETTI
E DEI RIFUGI DI LOMBARDIA

...per il 2021...

STIAMO CERCANDO, ASSIEME AD ERSAF, DI RIPROPORRE IL PROGETTO
“MALGHE + RIFUGI” ALLA DG AGRICOLTURA
PER VEDERE SE SI TROVANO FONDI PER CONTINUARE QUESTA INIZIATIVA



TRADIZIONI E SAPORI IN RIFUGIO Estate 2020

Suoni e profumi di bosco...

Rifugio Premassone, Val Malga, Sonico

La tempesta Vaia dell'ottobre 2018 e' stato l'evento atmosferico più impattante per l'equilibrio delle nostre foreste negli ultimi decenni: interi versanti sono stati interessati da una devastazione di proporzioni mai viste a memoria d'uomo...tra le più colpite la Val Malga, le Valli di S. Antonio, la Val Savio, le Valli di Crocedomini: ma non possiamo fermarci...vogliamo ascoltare il lamento dei nostri boschi e trasformarlo in canto di speranza per il futuro...

VENERDÌ 24 LUGLIO

Ore 15.00

Il Parco dell'Adamello, Assorifugi lombardia, la Comunità Montana, i Consorzi Forestali e il Comune di Sonico raccontano

Le piante schiantate si trasformano...e diventano tavoli per accogliere chi frequenta la montagna, e, a sorpresa, dalle Valli di S. Antonio pregiatissimo legno di risonanza per culle e letti armonici.

Ore 16.00

L'uomo che piantava gli alberi

Luciano Bertoli accompagnato dal Coro Vallecamonica e dal coro La Pineta.

A seguire merenda con prodotti locali

offerta dal rifugio Premassone



INIZIATIVE TERRITORIALI (BRESCIA)

TAVOLO RUSTICO IN LARICE

Tavolo rustico in legno grezzo di larice realizzato con doppi supporti tondi diam. cm.20 lung. cm.150 per appoggio seduta, piu' doppi supporti tondi diam. cm. 10 lung. cm.60/80 per base d'appoggio del piano tavolo composto da n.3 tavoloni con sezione cm.30x10 con lunghezza cm.200; la doppia seduta è composta da n.2 tavole con sezione cm.30x10 con lunghezza cm.200. Il tutto assemblato con viteria antiruggine e rifiniture eseguite manualmente, inclusa una stesura di olio protettivo trasparente.

dimensioni cm.200x180 altezza cm.90



Immagini e dimensioni puramente indicative

(costo indicativo € 400,00 cad.)

QUANTITÀ DESIDERATA _____

TAVOLO DA PICNIC IN LARICE

Tavolo in legno di larice tipo picnic realizzato con doppia seduta con sezione caduna pari a cm.25x5 con lunghezza cm.200; la base d'appoggio del piano tavolo ha una sezione di cm.75x5 con lunghezza di cm.200. per i supporti di sostegno delle tavole (telajo) lo spessore utilizzato è sempre di cm.5 Il tutto assemblato con viteria antiruggine e rifiniture eseguite manualmente, inclusa una stesura di olio protettivo trasparente.

dimensioni cm.200x150 altezza cm.80



Immagini e dimensioni puramente indicative

(costo indicativo € 390,00 cad.)

QUANTITÀ DESIDERATA _____



Mt. 1650 Rifugio Premassone

Gabriella Fioletti - g.fioletti@tiscali.it
TEL: 339 7471594 - 0364-75163

Zucca fritta con cipolle caramellate

Ingredienti per 4 persone:

- 1 zucca • cipolle bianche
- zucchero q.b. • sale q.b.
- olio di extravergine d'oliva
- aceto q.b.

Preparazione:

pulite la zucca, tagliatela a fettine spesse circa ½ cm. Scaldate una pentola antiaderente con un po' di olio, mettete la zucca a fuoco basso e fatela cuocere avendo cura di girarla più volte. Man mano che la zucca cuoce mettetela in una terrina in maniera ordinata. Tagliate la cipolla a fettine, mettetela in una piccola pentola bassa, aggiungete un filo di olio extravergine d'oliva, un cucchiaino di zucchero, sale e un filo di aceto bianco. Mescolate e fate cuocere le cipolle a fuoco vivo; assaggiate e regolate di zucchero e sale, in base ai vostri gusti. Una volta cotte le cipolle versatele sopra la zucca e servite subito



Mt. 2281 Rifugio Baitone

Alessandro Tolotti - info@rifugio-baitone.it
TEL: 3664989688 - PRENOTAZIONE: 3358166047

Medaglioni con funghi

Ingredienti per 6 persone:

- 6 medaglioni di filetto o noce di vitello
- 250 gr di funghi freschi • 200 gr. di burro
- 100 gr. di panna liquida • ½ bicchiere di vino Porto
- noce moscata q.b. • sale e pepe q.b.

Preparazione: con il batticarne assottigliate i medaglioni e insaporiteli con sale e pepe. In un tegame spumeggiate 120 gr di burro e adagiatevi i medaglioni, girandoli un paio di volte. A secondo del vostro gusto, più o meno al sangue, a cottura ultimata toglieteli e conservateli al caldo. Unite al fondo di cottura i funghi, regolate di sale e aggiungete una grattata di noce moscata, bagnateli con il vino Porto facendolo restringere quasi completamente. Aggiungete la panna liquida con 40 gr di burro, aggiustate il sale, mescolate e riducete la salsa in modo che risulti densa. In un piatto di portata ben caldo disponete i medaglioni e copriteli con la salsa. servite ben caldo.



RIFUGI DEL GUSTO

Fiduciosi che presto si potrà tornare a passeggiare lungo i sentieri di montagna, dopo tanto tempo obbligati dall'emergenza Coronavirus a rimanere chiusi nelle nostre case, i rifugisti bresciani delle nostre amate montagne ci vogliono regalare alcune

loro ricette, per il momento da preparare a casa, ma che vi invitiamo quanto prima ad andare a gustare direttamente nei loro rifugi ricchi di natura gusti e sapori. Ecco i primi quattro rifugi che ci presentano i propri luoghi e le loro ricette...

INIZIATIVE PROMOZIONE 2021



INIZIATIVE PROMOZIONE 2021

Sicuramente si riprenderà con il Girarifugi viste le numerose richieste e dovrebbe ripartire anche il concorso.

Stiamo studiando anche un aggiornamento grafico della mappa**



rifugi.lombardia.it

Diary pocket



I Rifugi di Lombardia ti aspettano
per farti vivere momenti indimenticabili.

rifugi.lombardia.it



si stanno cercando
collaborazioni
con aziende

*Di fronte alla
montagna la sfida
è solo tua.
La natura nulla
ti chiede e si
lascia apprezzare
ad ogni passo.*

*I Rifugi di Lombardia ti aspettano
per farti vivere momenti indimenticabili.*



Cosa metto nello zaino...

Cosa porterai nella tua prossima gita?
Scrivilo qui!

Acqua

Cibo

Occhiali da sole

Torcia

Un ricambio completo

Cartina

Macchina fotografica

Sacco lenzuolo

Piccolo Kit di primo soccorso

Aggiunta di pagine su
come andare in montagna

Escursione con attenzione



Il rifugiata



Il libro della vita



Prepara con il rifugiata

Montagna può significare svago, relax e anche divertimento...ma addentrarsi alla scoperta della natura più incontaminata non è un gioco! Nell'ambiente montano è indispensabile fare attenzione, conoscere i pericoli e saperli evitare, ma anche mantenere l'equilibrio e il rispetto reciproco con il paesaggio circostante.

Per maggiore sicurezza, quando vuoi fare un'escursione avvisa il Rifugiata comunicando il percorso che intendi seguire. Aiuta a tenere pulita la montagna mettendo i tuoi rifiuti nello zaino e portandoli a valle quando torni a casa. Se previsto all'interno del Rifugio dividi i rifiuti come suggerito dalle indicazioni della raccolta differenziata.



INIZIATIVE PROMOZIONE 2021

Confermata la pubblicità su riviste, radio e Tv locali oltre che sui social.

Si stanno valutando azioni per far conoscere ai “nuovi” ospiti dei rifugi come si va in montagna (vignette, video, pubblicazioni)

Si sta inoltre sondando la possibilità di collaborare con alcune aziende per la realizzazione di alcune iniziative come le tovagliette o altri progetti



COLLABORAZIONE CON IL CAI LOMBARDIA



ASSICURAZIONI RIFUGI

Si vorrebbe ripetere l'esperienza delle Assicurazioni.

INVITIAMO TUTTI GLI INTERESSATI
A INVIARCI LE POLIZZE DA
FAR “CONTROLLARE” AL BROKER
CHE CI HA SUPPORTATI
IN QUESTO PROGETTO
PER UN CONSULTO GRATUITO.

COPERTURE INDISPENSABILI	SEZIONI / PROPRIET À	GESTORI
RESPONSABILITA' CIVILE (RC) DELLA PROPRIETA'	X *	
INCENDIO FABBRICATO E PERTINENZE	X	
INCENDIO CONTENUTO DI PROPRIETA' SEZIONE	X	
INCENDIO RISCHIO LOCATIVO		X
RICORSO TERZI	X	X
RESPONSABILITA' CIVILE (RC) GESTIONE		X

* IN CASO LA PROPRIETA' SIA DI UNA SEZIONE DEL CAI LA RESPONSABILITA' CIVILE E' GIA COMPRESA NELLA POLIZZA DEL CAI CENTRALE

ASSICURAZIONI RIFUGI

COPERTURE INDISPENSABILI	SEZIONI / PROPRIET À	GESTORI
RESPONSABILITA' CIVILE (RC) DELLA PROPRIETA'	X *	
INCENDIO FABBRICATO E PERTINENZE	X	
INCENDIO CONTENUTO DI PROPRIETA' SEZIONE	X	
INCENDIO RISCHIO LOCATIVO		X
RICORSO TERZI	X	X
RESPONSABILITA' CIVILE (RC) GESTIONE		X

* IN CASO LA PROPRIETA' SIA DI UNA SEZIONE DEL CAI LA RESPONSABILITA'

* CIVILE E' GIA COMPRESA NELLA POLIZZA DEL CAI CENTRALE

Inoltre si vorrebbe provare a creare una “polizza tipo” che contenga il massimo delle “casistiche” possibili ad un prezzo accessibile sia per le proprietà che per i gestori.

E' allo studio inoltre la fattibilità di un “censimento” dei valori di ricostruzione dei rifugi.



Webcam CAI-Assorifugi

OBIETTIVI

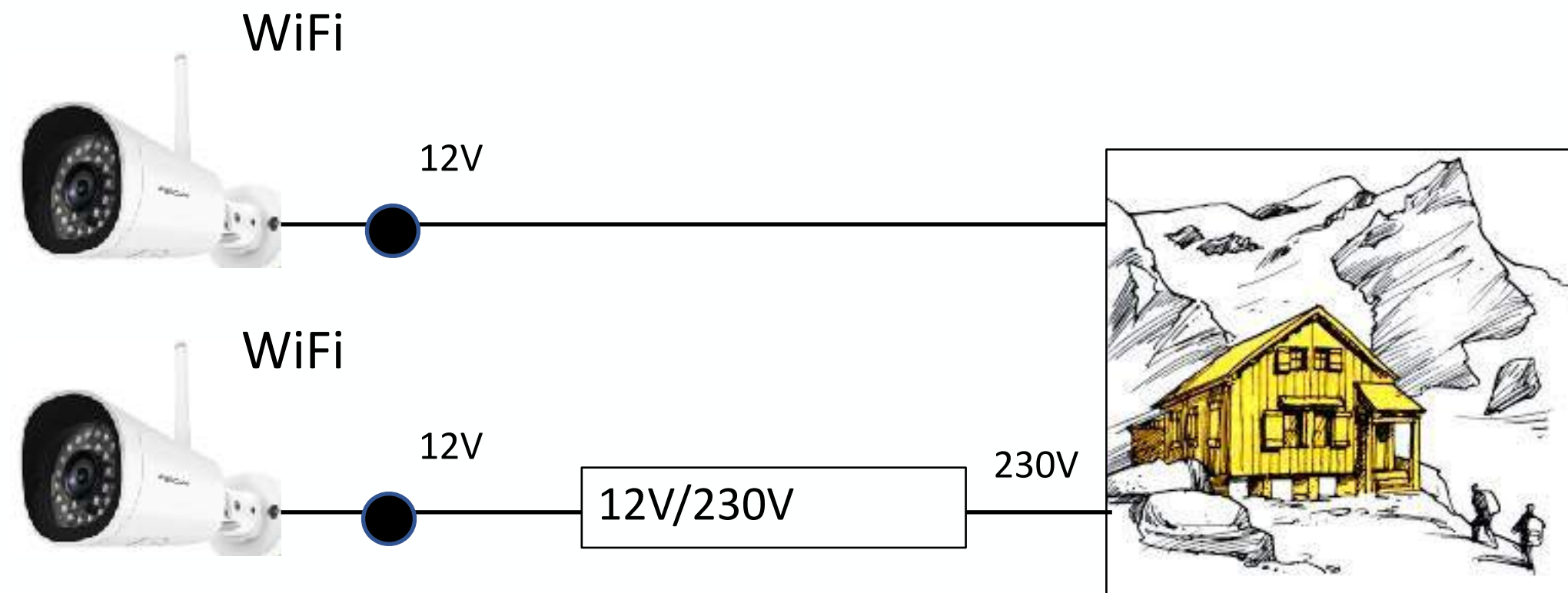
Identificare una o più Webcam con le seguenti caratteristiche:

- 1. Basso costo 200€-700€ a secondo delle versioni**
- 2. Possibilità di utilizzare HW simile per differenti configurazioni (Wi-Fi, Ethernet, 4G) per facilitare configurazione e pubblicazione immagini**
- 3. Range esteso di temperatura -20+50°C**
- 4. Possibilità invio immagini via ftp al server di Assorifugi (o altri) senza pagare un servizio aggiuntivo a terzi**
- 5. Possibilità di inserire scritte e loghi**
- 6. Possibilità di configurare da remoto alcuni parametri (frequenza scatto, orari, scritte, loghi ecc)**
- 7. Disponibilità di reboot automatico**
- 8. Immagine almeno 5Mpixel**
- 9. Disponibilità grandangolare**
- 10. Replicabilità**

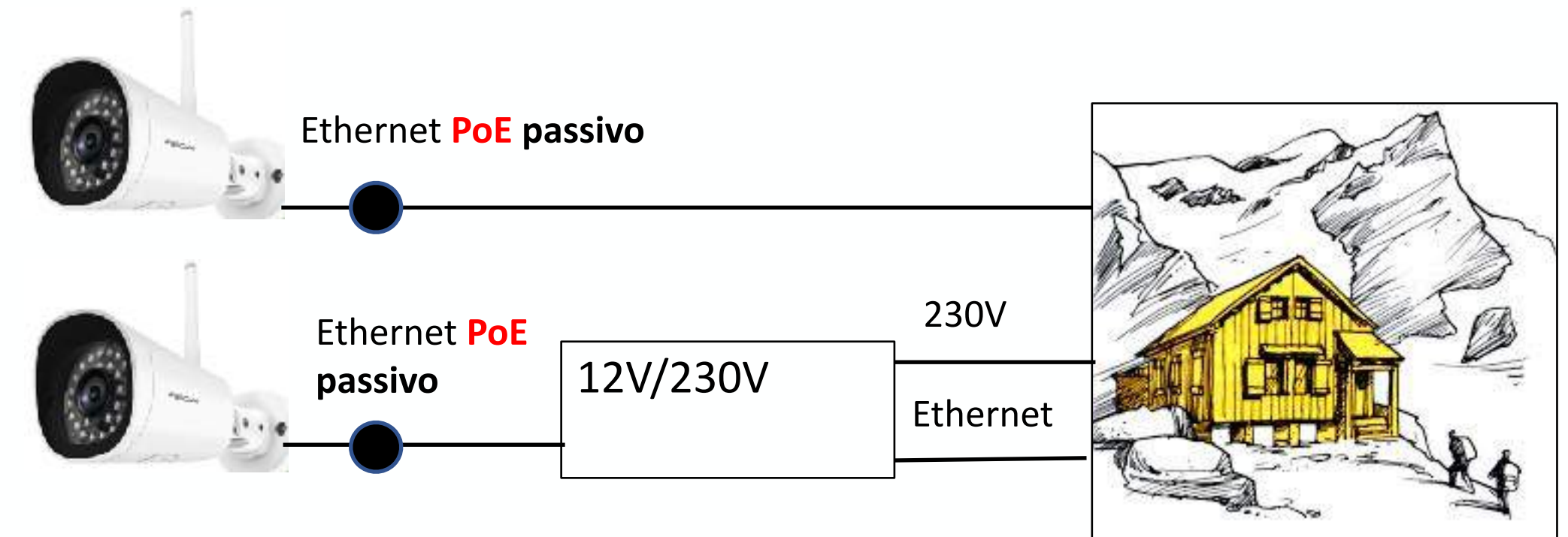


Webcam CAI-Assorifugi

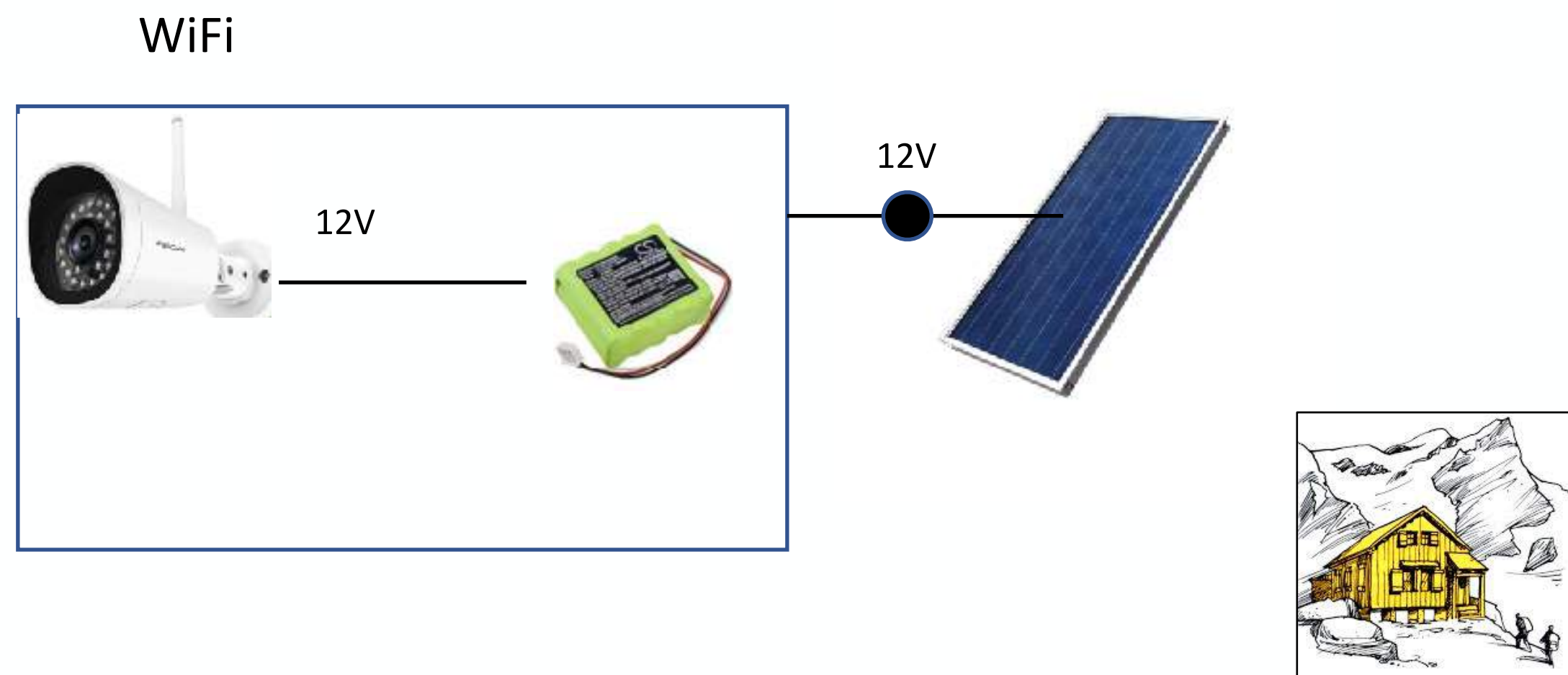
Versione A – «WiFi + alimentazione da rifugio»



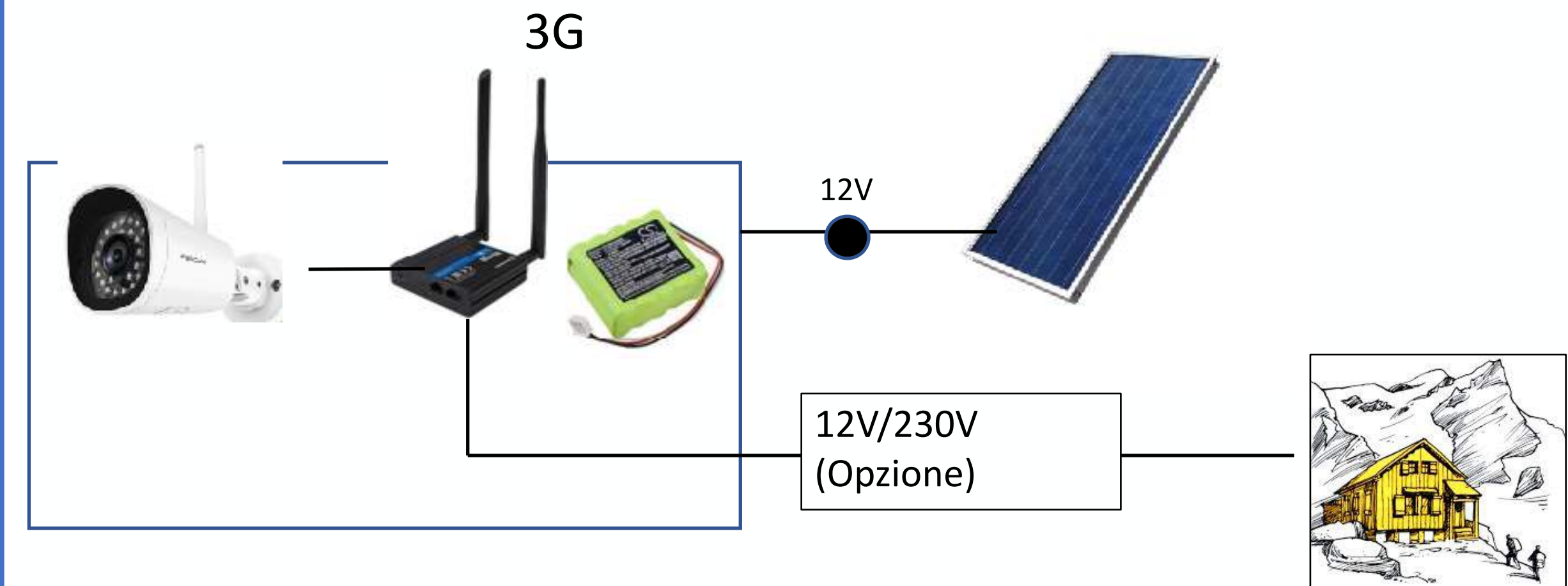
Versione B – «Ethernet + alimentazione da rifugio»



Versione C – «WiFi + batterie + PFV»



Versione D – «Router 3G + batterie + PFV»





Webcam CAI-Assorifugi

WEBCAM PROVATE

- A. Wenhua Vision Technology (versione 3G) – circa **600€**
- B. Foscam (Versione WiFi) circa **140€**
- C. Reolink (Versione WiFi) circa **100€**
- D. Foscam (Versione Ethernet) circa **110€**
- E. Reolink (Versione Ethernet) circa **80€**
- F. Balever (Versione 4G fototrappola) circa **155€+200€=355€**
- G. Meteoproject (Wi-Fi) – circa **285€**





Webcam CAI-Assorifugi


SOLUZIONE IN FASE DI SVILUPPO CON HARDWARE DI MERCATO




Raspberry Pi Zero

Minicomputer su scheda singola realizzato in Inghilterra dalla Raspberry Pi Foundation. Prima versione 2012, questa versione con WiFi integrato è uscita nel 2017:

- 1GHz, single-core CPU
- 802.11 b/g/n wireless LAN
- Bluetooth 4.1
- 512MB RAM
- Mini HDMI per video
- USB
- Micro USB per alimentazione
- Micro SD per Sistema operativo e applicazione
- Connettore 40-pin per espansioni
- CSI camera connector



Possibilità di montare obiettivi differenti 5Mpixel-12Mpixel zoom, grandangolare ecc



RTC and power management

- Orologio
- On-Off
- Temperatura
- Monitor batteria



Webcam CAI-Assorifugi

Esempio pagina Web di configurazione

Impostazioni
ZANZOCAM

Server: HTTP FTP

Hostname:

Username (se necessario):

Password (se necessaria):

Crontab:

Minuti: Ora: Giorno: Mese: G. settimana:

Foto:

Nome: Estensione:

Aggiungi la data al nome della foto
 Aggiungi l'ora al nome della foto

Larghezza: Altezza:

Specchia in orizzontale Specchia in verticale

Angolo Rotazione: Colore Sfondo (RGBA):

Se JPEG:
Qualità: Subsampling:

Testo e Immagini:

In alto a destra NIENTE TESTO IMMAGINE

In alto al centro NIENTE TESTO IMMAGINE

In alto a sinistra NIENTE TESTO IMMAGINE

Testo

Colore Testo (RGBA): Colore Sfondo (RGBA):

Dimensione del font: Dentro il perimetro della foto

Formato Data (formato): Formato Ora (formato):

In basso a destra NIENTE TESTO IMMAGINE

In basso al centro NIENTE TESTO IMMAGINE

In basso a sinistra NIENTE TESTO IMMAGINE

Salva



Webcam CAI-Assorifugi





Le webcam nei Rifugi di Lombardia
Scopri con le immagini in tempo reale dalle webcam di tutta la Lombardia

Filtra per territorio: BRESCIA BERGAMO COMO COMO SONDRIO

Online webcam



Rifugio Al bait

Località: Montecampione

 Brescia

 2160 mt



Rifugio Al lago del Mortirolo

Località: Mortirolo

 Brescia

 2160 mt



Rifugio Albani

Località: Bergamo

 Brescia

 2160 mt



Rifugio Alla cascata

Località: Brescia

 Brescia

 2160 mt



Rifugio Albani

Località: Bergamo

 Brescia

 2160 mt



Rifugio Alla cascata

Località: Brescia

 Brescia

 2160 mt



Home > Rifugi > Ricerca Rifugi > Gnutti Serafino

18/04/2012

Contatti del rifugio

GESTORE: **Mauro Garfuso**
TEL. RIFUGIO: 0364 2241
TEL. MOBILE: 339 747796

- rifugognutti@libero.it
- www.rifugognutti.it
- [Vai alla Pagina del rifugio](#)
- [Scopri il profilo Instagram](#)

Informazioni ubi

PROVINCIA: **Brescia**
LOCALITÀ: **Val Miller**
COMUNE: **Sonico - Val di Miller**

Lat: 46° 7' 52.7" Long: 10° 27' 14.0"

Accesso al rifugio

- Da Ponte Del Guat**
Tempo: 01:45 Distanza: 700mt
Tipo: Escursionista
- Da Rifondini**
Tempo: 01:30 Distanza: 700mt
Tipo: Escursionista
- Da Rif prudentini**
Tempo: 04:30 Distanza: 600mt
Tipo: Turistico

La webcam del rifugio



Mt. 2166
Rifugio Gnutti Serafino

Il Rifugio Serafino Gnutti è situato nella splendida Val Miller

È raggiungibile in circa 2 ore di cammino partendo dalla località Ponte del Guat (dove è possibile parcheggiare) 16 km oltre l'abitato di Sonico. Questa escursione si avviluppa lungo il sentiero 23 passando per le famose "Scale Del Miller", accessibili a tutti senza grosse difficoltà, in uno scenario di incantevole e selvaggia bellezza. Il rifugio è conosciuto per essere la base di partenza per l'ascensione alla Vetta Adarnello, attraverso la via attrezzata "Terzuli". Non meno entusiasmante è la salita alla Cima Piem dal Passo Cristallo, oltre alle più tranquille escursioni alla scoperta di laghetti e torbiere. Per gli amanti dell'arrampicata non c'è che imbarazzo della scelta: troveranno numerose vie di ogni grado e difficoltà, anche a pochi minuti dal rifugio. La struttura dispone di 34 posti letto, in un ambiente accogliente e familiare. La cucina è semplice ma ben curata, con un occhio di riguardo ai prodotti della Valle Camonica.

RICERCA INFORMAZIONI



[Mostra il calendario di apertura del rifugio](#)

Galleria fotografica



Servizi

Posti Letto: 34 / Posti Pranzo: 30 / Posti Tavola: 30 / Posti Lavabo: 4 / Servizi: 4 / Servizi Per Gruppi E Famiglie / Prezzo Medio Personale da 25 € a 45 €




Punti di forza

Attiva marzo - marzo 2019 (19-04-2019) Iniziativa Escursionistica
potrebbe mezzafato tra: age disco sulla pancia sedono e sulle api





Ciao Michele ciao Elena!



Messaggio di TEST su sfondo azzurro dimensione font 30

Foto scattata il 22 febbraio 2021 alle ore 10:00

Rifugio Zoia

Vedi scatti precedenti



Al momento la previsione è di riuscire a realizzare 10/15 webcam nelle versioni wi-fi /ethernet con alimentazione dal rifugio.

Si stanno però sperimentando anche le altre versioni (3G/4G + PFV)

Il lavoro è tantissimo perchè si parte da zero e si stanno facendo tantissimi esperimenti per arrivare a un prodotto veramente performante.

Un ringraziamento particolare va alla squadra che sta portando avanti tutto il progetto, Giorgio Chiusi, Paolo e Sara Zanzottera.

grazie per l'attenzione!